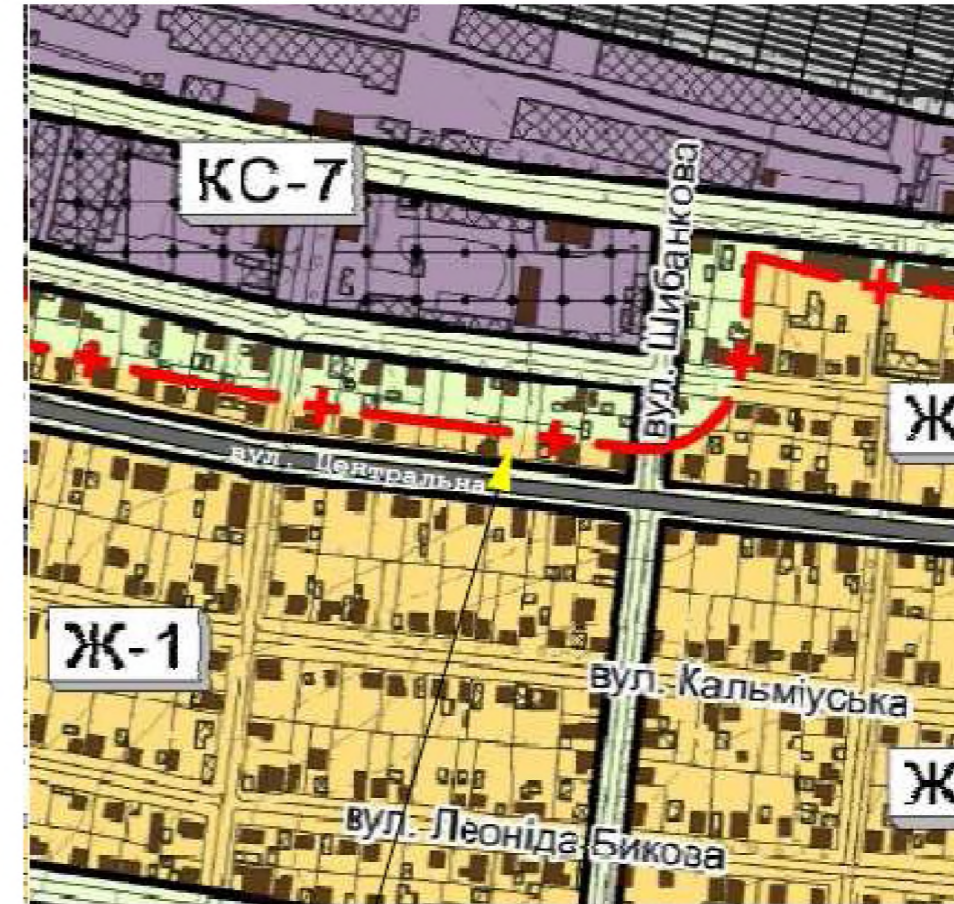
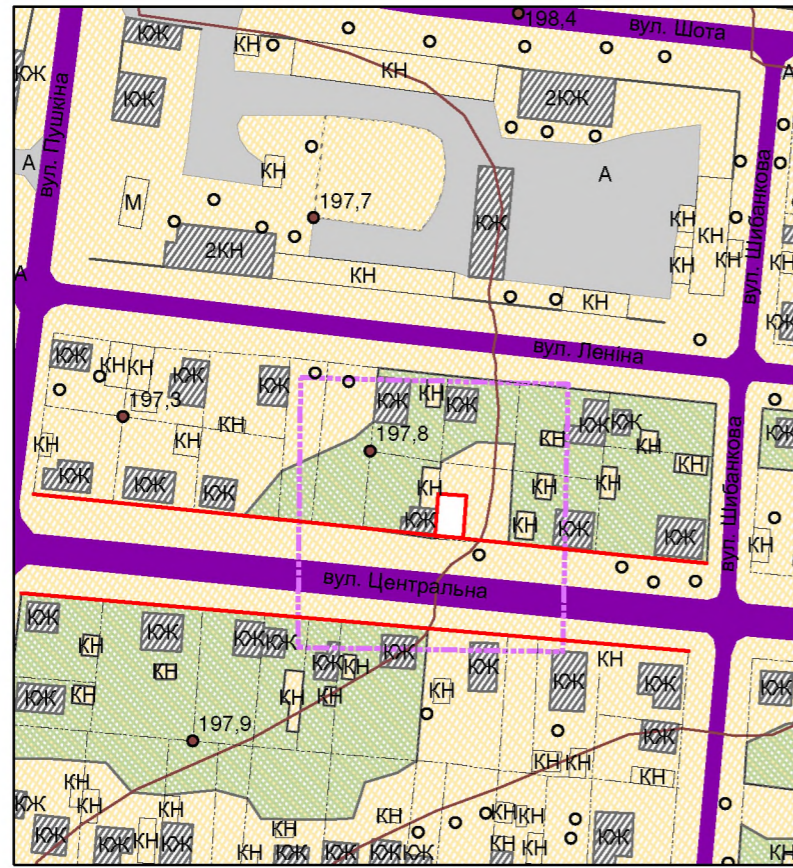


**ПЛАН ІСНУЮЧОГО ВИКОРИСТАННЯ ТЕРИТОРІЇ
М1:2000**

**СХЕМА ПЛАНУВАЛЬНИХ ОБМЕЖЕНЬ
М1:2000**



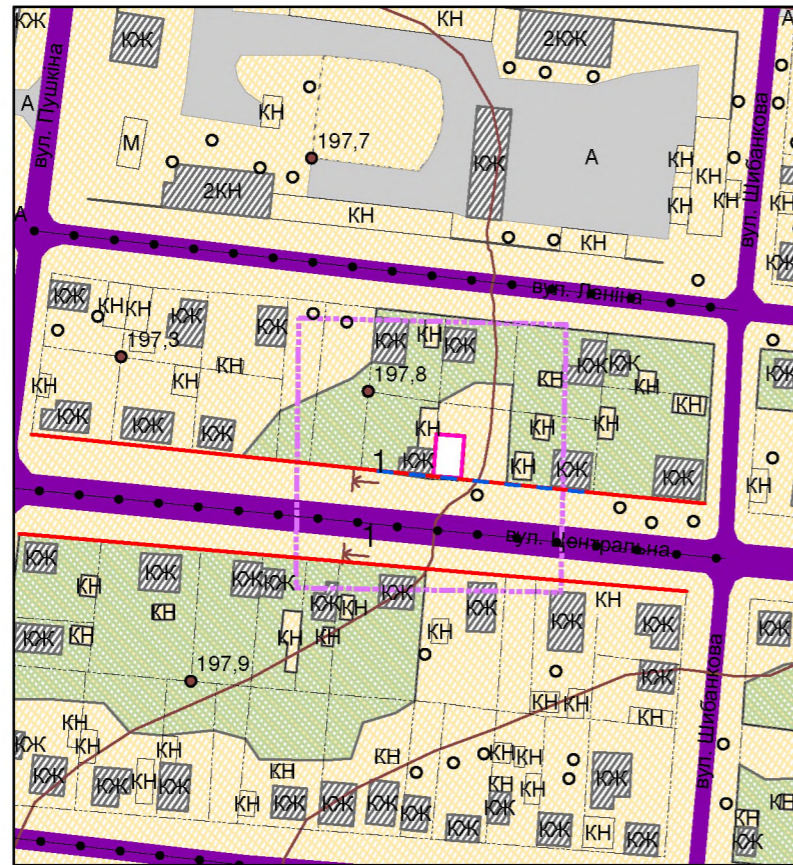

ділянка, що планується
для відведення 0,0084 га

- Ділянка на яку розробляється ДПТ (0,500 га)
- Ділянка, що планується для відведення (0,0084 га)
- Будівлі**
- житлова
- нежитлова
- Тротуари доріжки з твердим покриттям
- Зелені насадження (існуючі)
- Газони
- Червона лінія
- Проїжджі частини з покриттям

ж-1 Зона садибної житлової забудови

						14.05.19.01-ДПТ			
						Замовник: Покровська міська рада			
Змін.	Кільк.	Арк.	№Док.	Підпис	Дата	Детальний план території для подальшої зміни цільового призначення земельної ділянки для комерційного використання Ворожбою І.О. по вул. Центральна, 52 в м. Покровськ	Стадія	Аркуш	Аркушів
							ДПТ	2	4
ГАП	Кочетов					План існуючого використання території. Схема плану вальних обмежень М1 : 2000	КП "Архітектурно-виробниче бюро"		
Розробив	Подзолкін								
Керівник	Литовченко								

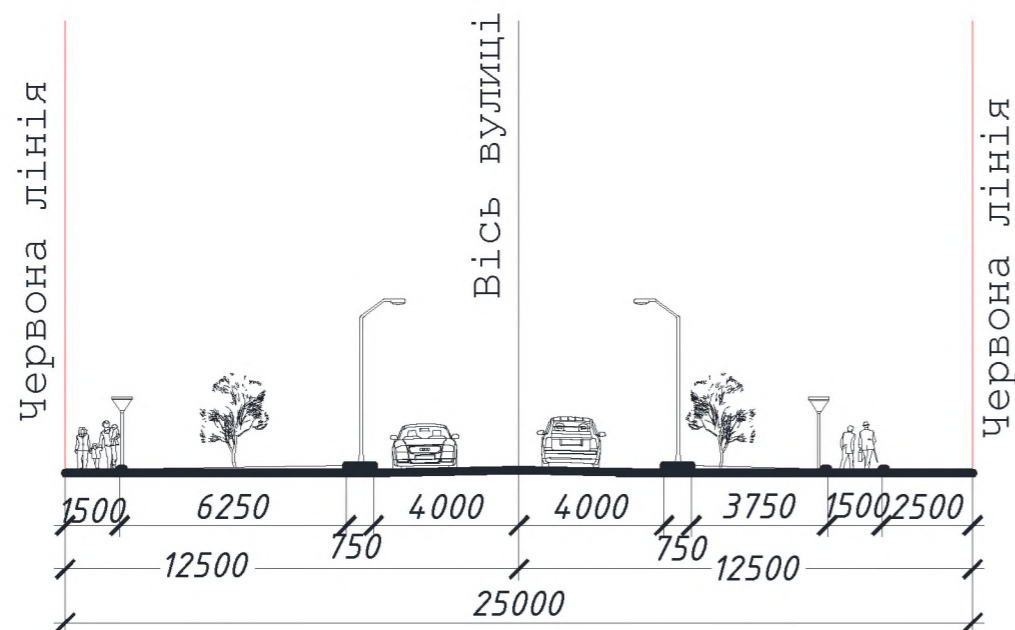
**ПРОЕКТНИЙ ПЛАН ТЕРИТОРІЇ З ПЛАНОМ
ЧЕРВОНИХ ЛІНІЙ ТА СХЕМОЮ ОРГАНІЗАЦІЇ
РУХУ М1:2000**



УМОВНІ ПОЗНАЧЕННЯ

- Ділянка на яку розробляється ДПТ (0,500 га)
- Ділянка, що планується для відведення (0,0084 га)
- Межа забудови (80,20 м2)
- Червона лінія
- Лінія забудови
- Дерев'яні огорожі суцільні,штахетні
- Будівлі**
- жилий
- нежилий
- Тротуари доріжки з твердим покриттям
- Зелені насадження (існуючі)
- Газони
- Проїжджі частини з покриттям
- Рух транспорту та пішоходів

**КРЕСЛЕННЯ ПОПЕРЕЧНИХ ПРОФІЛІВ ВУЛИЦЬ
1-1**



ОСНОВНІ ПРОЕКТОВАНІ ТЕП ПО ГЕНПЛАНУ





№ п/п	Найменування показників	Одвим.	Проектовані показники
1	Земельна ділянка, що планується для відведення	м2	84,00
2	Проектуєма площа забудови	м2	80,20
3	Поверховість	пов.	1
4	Будівельний ою'єм	м3	280,70

						14.05.19 ДПТ		
						м. Покровськ		
						Замовник: Покровська міська рада		
Змін	Кіл.	Арк	док.	Підпис	Дата			
Розробив	Подзолкін					ДПТ	3	4
ГАП	Кочетов							
Керівник	Литовченко					ПРОЕКТНИЙ ПЛАН ТЕРИТОРІЇ З ПЛАНОМ ЧЕРВОНИХ ЛІНІЙ М1:2000, КРЕСЛЕННЯ ПОПЕРЕЧНИХ ПРОФІЛІВ ВУЛИЦЬ 1-1 М1:200		

СХЕМА ІНЖЕНЕРНИХ МЕРЕЖ М1:2000



УМОВНІ ПОЗНАЧЕННЯ

-  Ділянка на яку розробляється ДПТ (0,500 га)
-  Ділянка, що планується для відведення (0,0084 га)
-  ЛЕП повітряні дротяні на забудованій території низ напруги
-  Водопровід

						14.05.19.01-ДПТ			
						Замовник: Покровська міська рада			
Змін.	Кільк.	Арк.	№Док.	Підпис	Дата	Детальний план території для подальшої зміни цільового призначення земельної ділянки для комерційного використання Ворожбою І.О. по вул. Центральна, 52 м. Покровськ	Стадія	Аркуш	Аркушів
							ДПТ	4	4
	ГАП	Кочетов				Схема інженерних мереж	КП "Архітектурно-виробниче бюро"		
	Розробив	Подзолкін							
	Керівник	Литовченко							