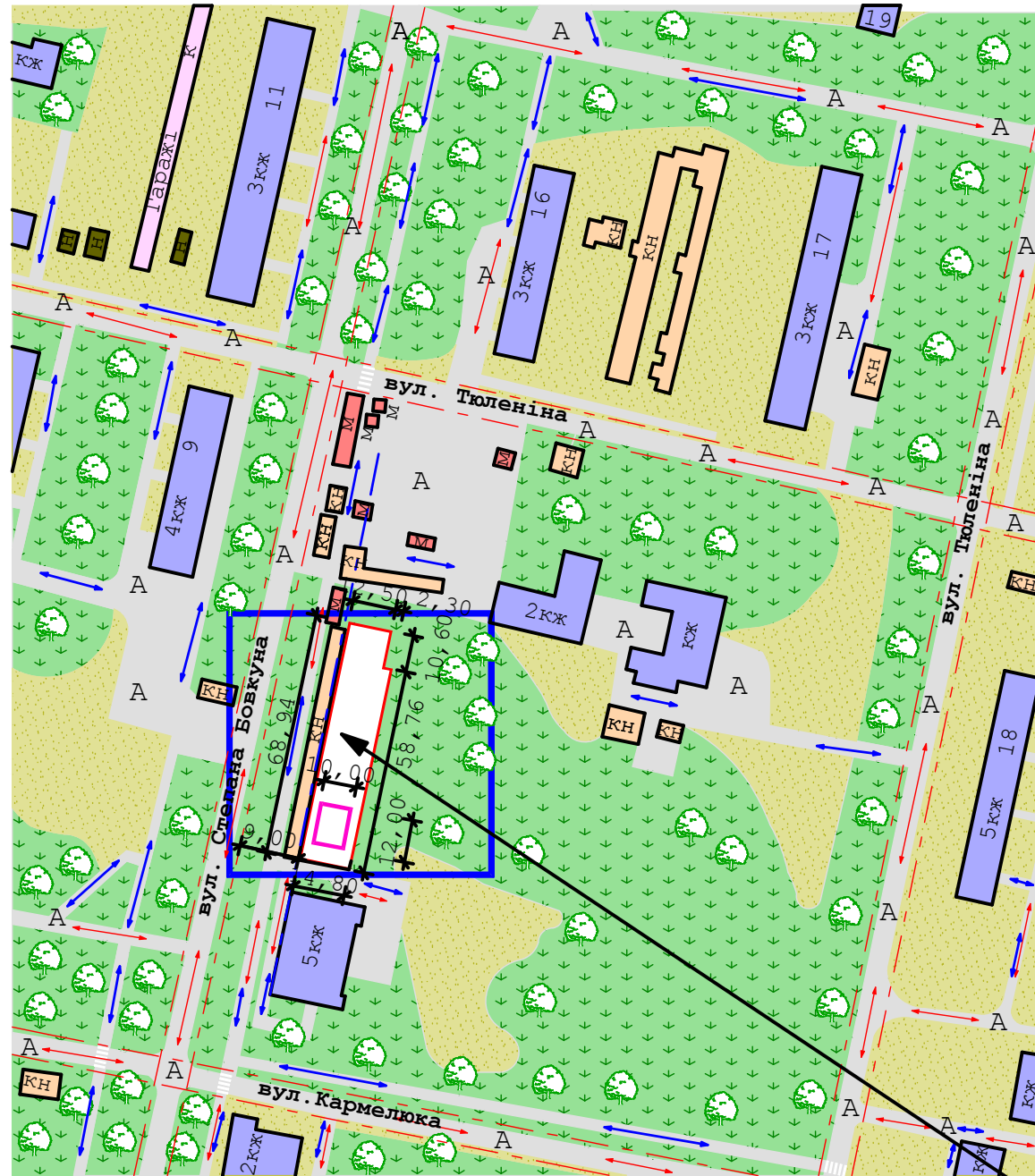


**ПРОЕКТНИЙ ПЛАН ТЕРИТОРІЇ З ПЛАНОМ
ЧЕРВОНИХ ЛІНІЙ ТА СХЕМОЮ ОРГАНІЗАЦІЇ
РУХУ М1:2000**



УМОВНІ ПОЗНАЧЕННЯ

МЕЖІ



Межі земельної ділянки на яку розробляється ДПТ 0,500 га



Межа земельної ділянки що планується для відведення 1000,0м²



Межа забудови 120,00м²



Лінія забудови



Червона лінія

ТЕРИТОРІЇ



Зелені насадження (існуючі)



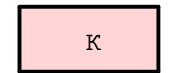
Городи




Житловий будинок



Кам'яні нежитлові будівлі




Гаражі

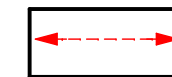


Металеві будівлі

ІНЖЕНЕРНО-ТРАНСПОРТНА ІНФРАСТРУКТУРА



Дороги та тротуари з твердим покриттям (існуюч.асфальт)



Рух автотранспорту



Рух пішоходів

ОСНОВНІ ПРОЕКТОВАНІ ТЕП ПО ГЕНПЛАНУ

№ п/п	Найменування показників	Од. вим.	Проектовані показники
1	Земельна ділянка, що планується для відведення	м ²	1000,00
2	Проектуєма площа забудови	м ²	120,00
3	Поверховість	пов.	2
4	Будівельний об'єм	м ³	840,00

ділянка що планується для відведення (0.1000га)

						09.04.19.01-ДПТ			
						Замовник: Покровська міська рада			
Змін.	Кільк.	Арк	№док	Підпис	Дата				
						Детальний план території для будівництва і обслуговування житлового будинку, господ. будівель Швайком Олександром Олександровичем по вул. Степана Бовкуна в районі гуртожитку в м. Покровськ.	Стадія	Аркуш	Аркушів
							ДПТ	2	4
						Проектний план території з планом червоних ліній та схемою організації руху М1:2000.		КП "Архітектурно-виробниче бюро"	
						ГІП		Гольцов	
						Розробив		Подзолкін	
						Керівник		Литовченко	