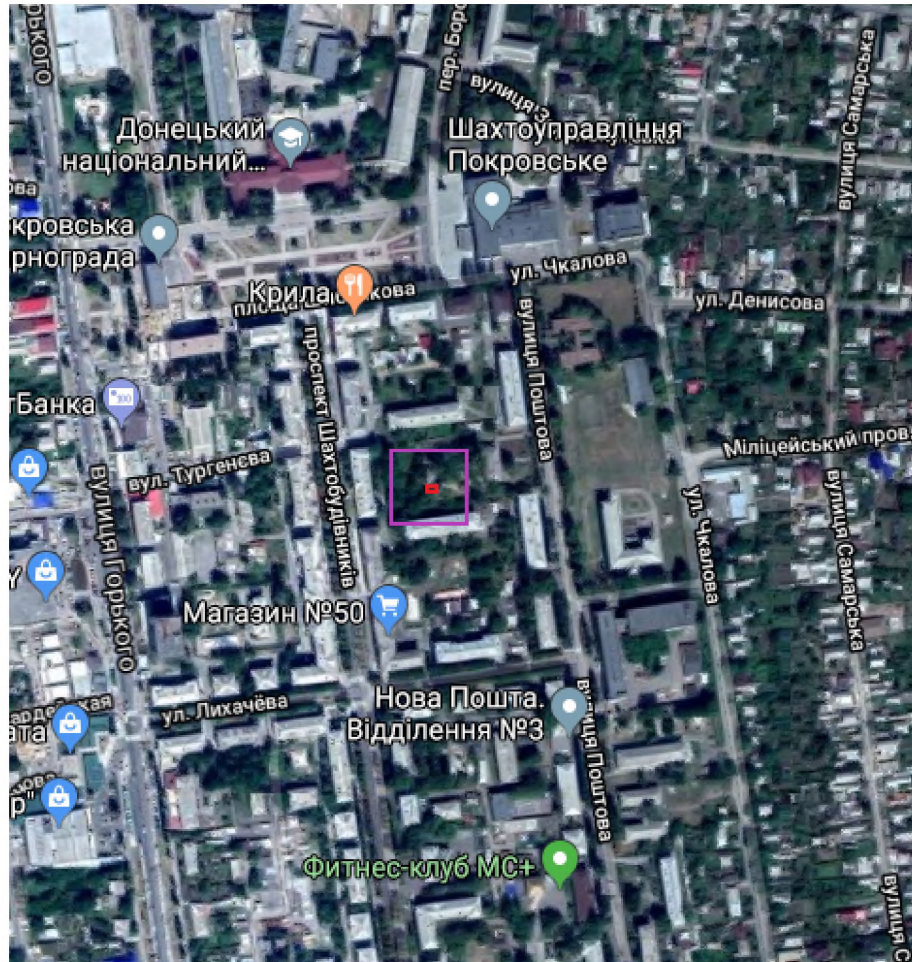
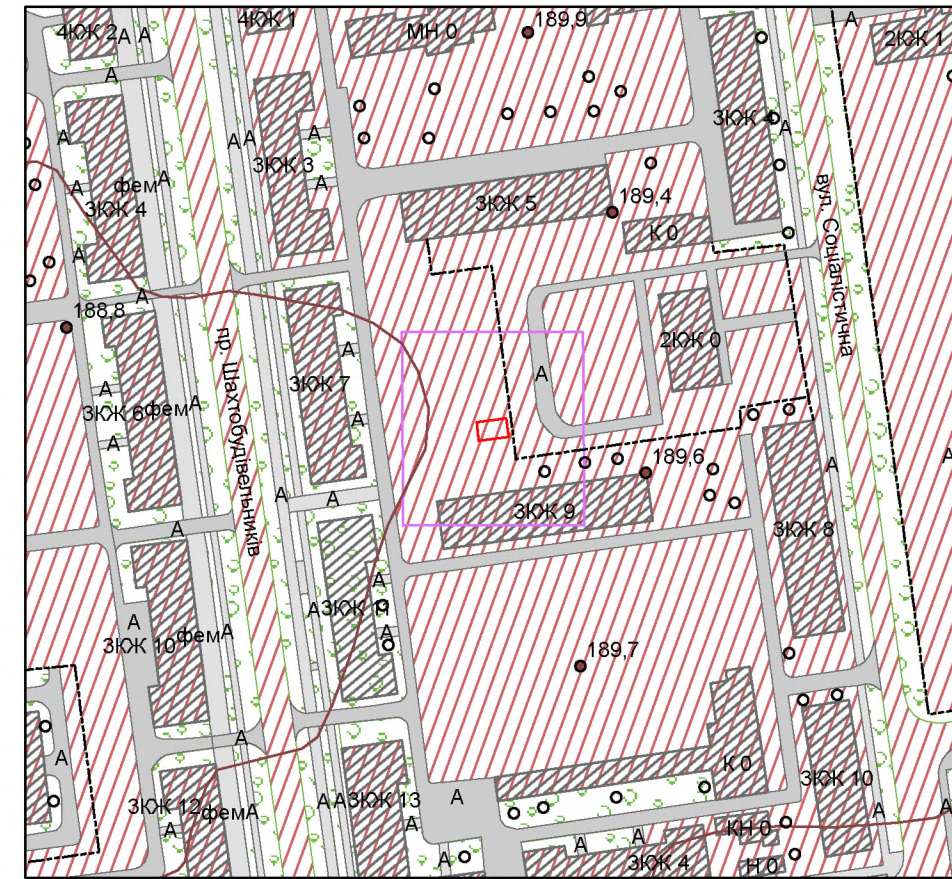


# СХЕМА РОЗТАШУВАННЯ ЗЕМЕЛЬНОЇ ДІЛЯНКИ У ПЛАНОВАЛЬНІЙ СТРУКТУРІ М. ПОКРОВСЬК М 1:5000



# СИТУАЦІЙНИЙ ПЛАН ЗЕМЕЛЬНОЇ ДІЛЯНКИ НА СХЕМІ ТОПОГРАФО-ГЕОДЕЗИЧНОГО ПЛАНУ М1:2000

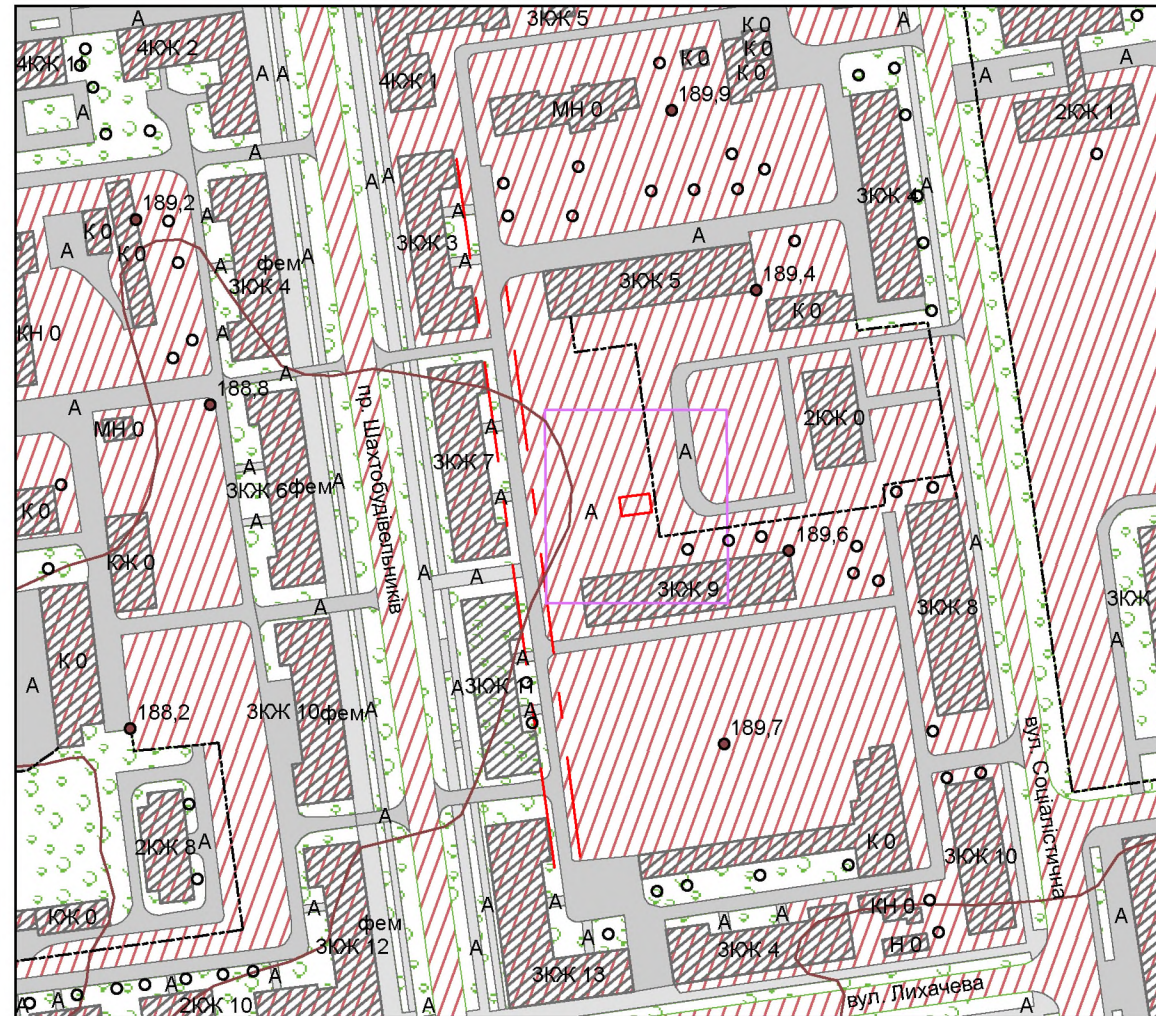


### УМОВНІ ПОЗНАЧЕННЯ

- Ділянка що планується для відведення (0.004га)
- Ділянка на яку розробляється ДПТ (0.250га)

						27.05.19.01-ДПТ		
						Замовник: Покровська міська рада		
						Детальний план території для розміщення індивідуального гаражу Тасицем С.О. в районі житлового будинку №9 на пр.Шахтобудівельників в м. Покровськ.		
Змін.	Кільк.	Арк.	№Док.	Підпис	Дата	Стадія	Аркуш	Аркушів
						ДПТ	1	4
						Схема розташування земельної ділянки у плановій структурі м. Покровськ М1: 5000. Ситуаційний план земельної ділянки М1: 2000.		
		ГАП		Кочетов		КП "Архітектурно- виробниче бюро"		
		Розробив		Подзолкін				
		Керівник		Литовченко				

## ПЛАН ІСНУЮЧОГО ВИКОРИСТАННЯ ТЕРИТОРІЇ М1:2000

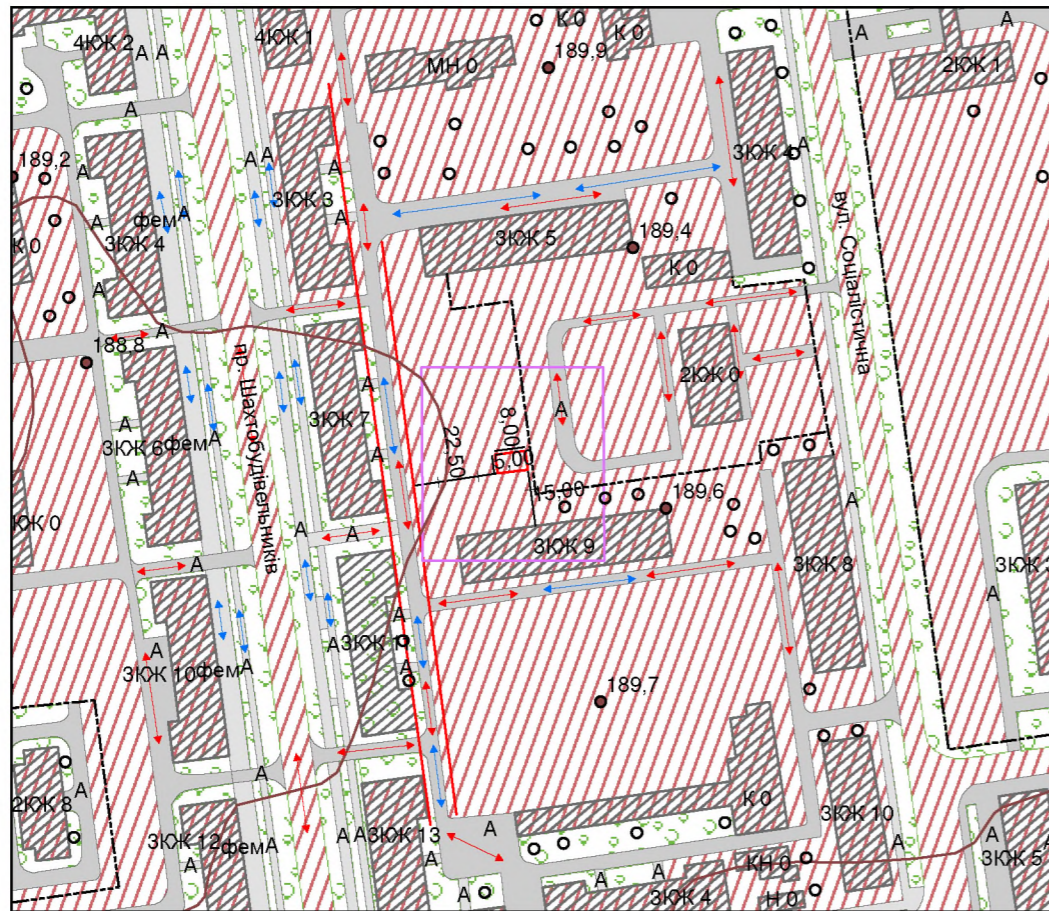



### УМОВНІ ПОЗНАЧЕННЯ

- Ділянка що планується для відведення (0.004га)
- Ділянка на яку розробляється ДПТ (0.250га)
- Червона лінія
- Будівлі
- Тротуари доріжки з твердим покриттям
- Проїжджі частини з покриттям
- Газони
- Грунтове покриття

						27.05.19.01-ДПТ		
						Замовник: Покровська міська рада		
Змін.	Кільк.	Арк.	№Док.	Підпис	Дата	Детальний план території для розміщення індивідуального гаражу Тасицем С.О. в районі житлового будинку №9 на пр.Шахтобудівельників в м. Покровськ.		
						ДПТ	2	4
ГАП	Кочетов					План існуючого використання території М1: 2000		
Розробив	Подзолкін							
Керівник	Литовченко							
						КП "Архітектурно-виробниче бюро"		

## ПРОЕКТНИЙ ПЛАН ТЕРИТОРІЇ З ПЛАНОМ ЧЕРВОНИХ ЛІНІЙ ТА СХЕМОЮ ОРГАНІЗАЦІЇ РУХУ М1:2000



### УМОВНІ ПОЗНАЧЕННЯ

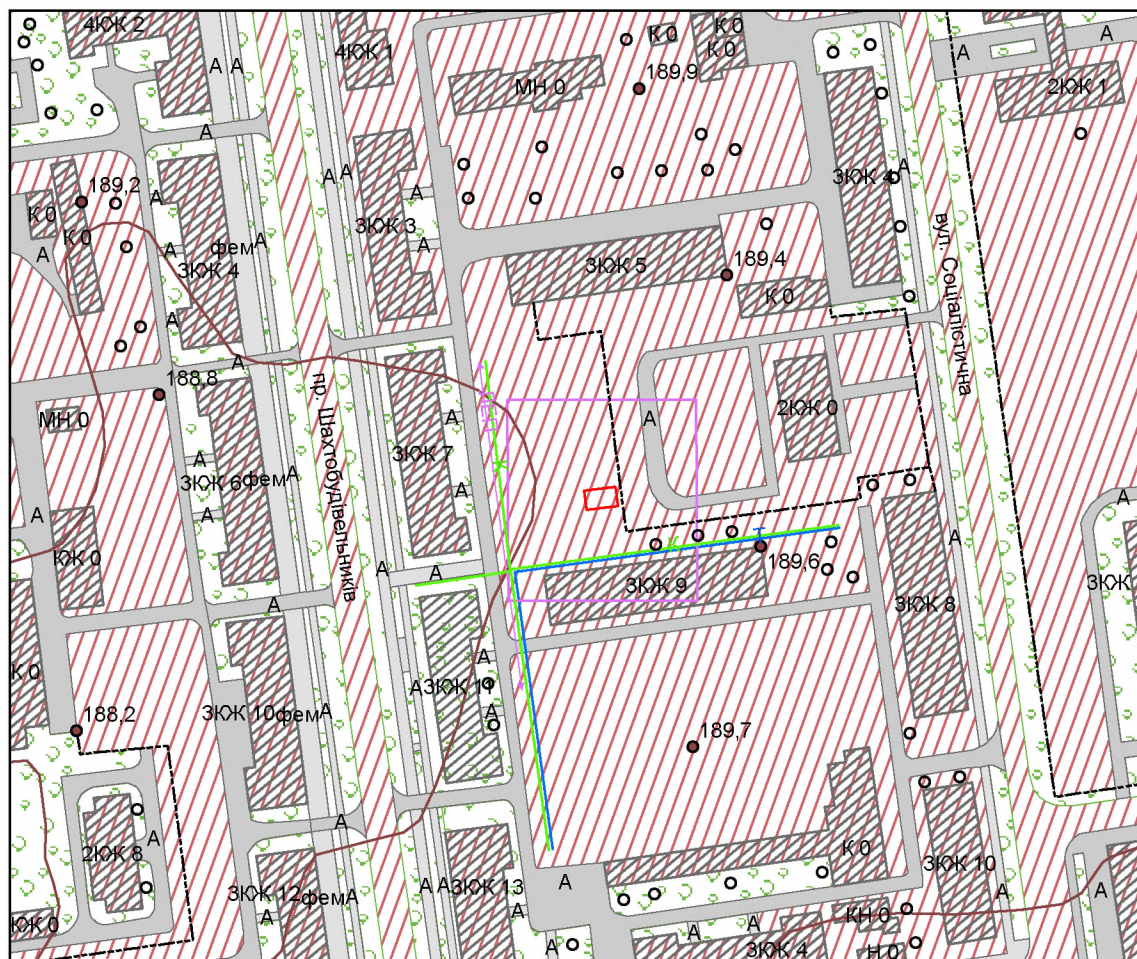
- Ділянка що планується для відведення (0.004га)
- Ділянка на яку розробляється ДПТ (0.250га)
- Червона лінія
- > Рух пішоходів
- > Рух автотранспорту
- Будівлі
- Проїжджі частини з покриттям
- Тротуари доріжки з твердим покриттям
- Газони
- Грунтове покриття

### ОСНОВНІ ПРОЕКТОВАНІ ТЕП ПО ГЕНПЛАНУ

№ п/п	Найменування показників	Одвим.	Проектовані показники
1	Земельна ділянка, що планується для відведення	м2	40,00
2	Проектуєма площа забудови	м2	40,00
3	Поверховість	пов.	1
4	Будівельний об'єм	м3	140,00

Змін.	Кільк.	Арк.	№Док.	Підпис	Дата						
						27.05.19.01-ДПТ					
						Замовник: Покровська міська рада					
						Детальний план території для розміщення індивідуального гаражу Тасицем С.О. в районі житлового будинку №9 на пр.Шахтобудівельників в м. Покровськ.	Стадія	Аркуш	Аркушів		
							ДПТ	3	4		
						Проектний план території з планом червоних ліній та схемою організації руху М1: 2000	КП "Архітектурно- виробниче бюро"				
					ГАП					Кочетов	
					Розробив					Подзолкін	
						Керівник	Лиговченко				

# СХЕМА ІНЖЕНЕРНИХ МЕРЕЖ М1:2000



## УМОВНІ ПОЗНАЧЕННЯ

- Ділянка що планується для відведення (0.004га)
- Ділянка на яку розробляється ДПТ (0.250га)
- Тепломережа
- Каналізація
- Лінія електропередач

27.05.19.01-ДПТ

Замовник: Покровська міська рада

Змін.	Кільк.	Арк.	№Док.	Підпис	Дата			
						Детальний план території для розміщення індивідуального гаражу		
						Тасицем С.О. в районі житлового будинку №9 на пр.Шахтобу дівельників в м. Покровськ.		
						Стадія	Аркуш	Аркушів
						ДПТ	4	4
						КП "Архітектурно-виробниче бюро"		
						Схема інженерних мереж		
ГАП		Кочетов						
Розробив		Подзолкін						
Керівник		Лиговченко						