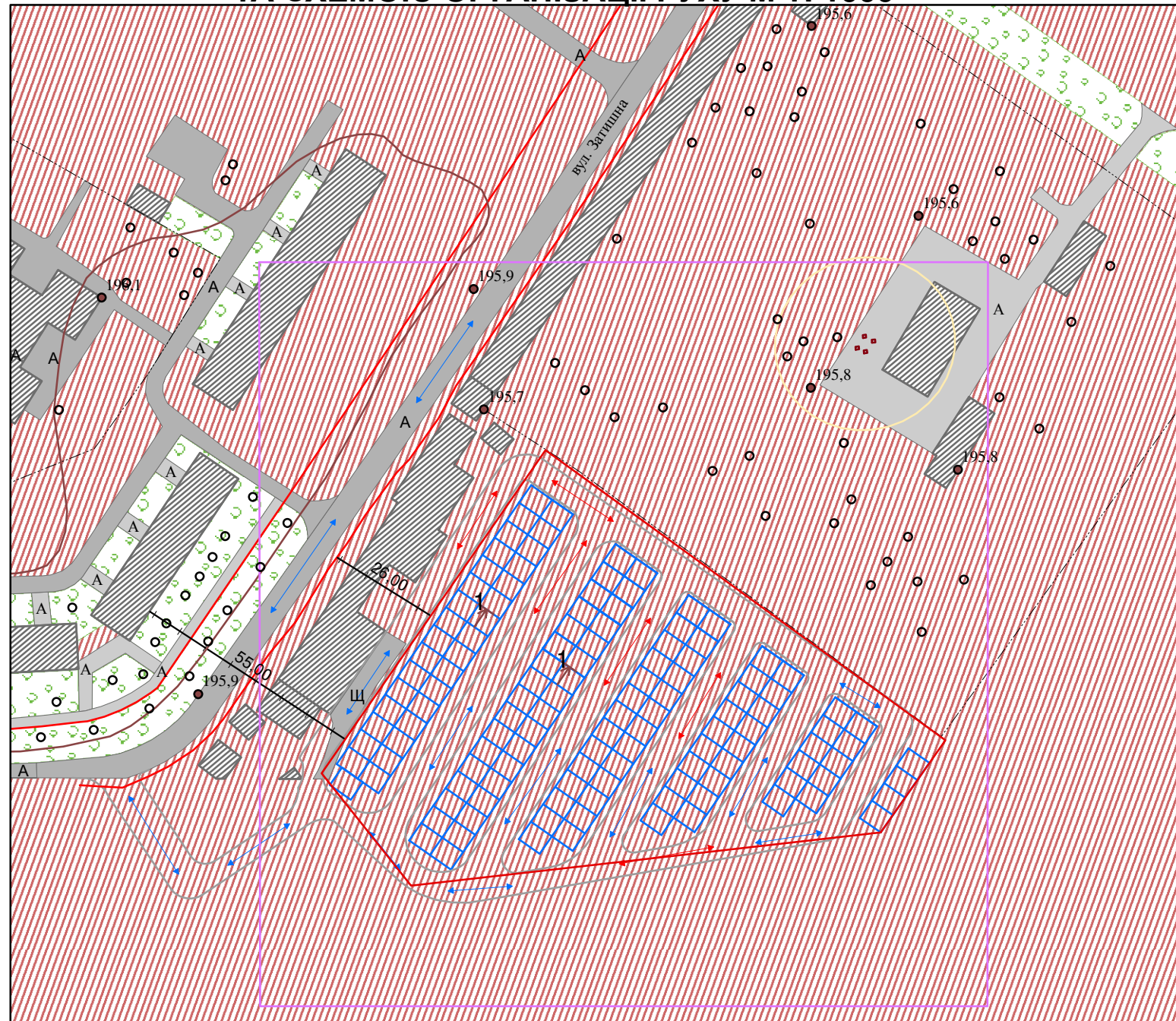
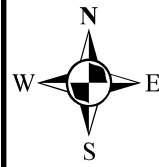


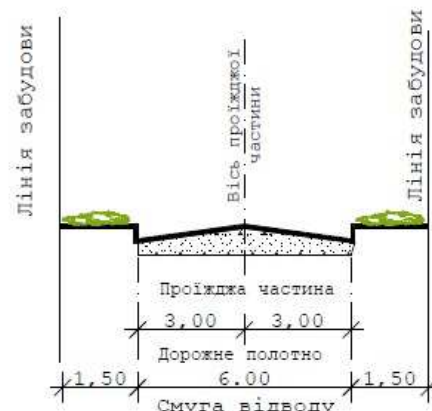
ПРОЕКТНИЙ ПЛАН ТЕРИТОРІЇ З ПЛАНОМ ЧЕРВОНИХ ЛІНІЙ ТА СХЕМОЮ ОРГАНІЗАЦІЇ РУХУ М 1: 1000



УМОВНІ ПОЗНАЧЕННЯ

- Ділянка що планується для відведення (1,000га)
- Ділянка на яку розробляється ДПТ (3.000га)
- Охоронна зона телевежі
- ← Рух автотранспорту
- ← Рух пішоходів
- Червона лінія
- Проектні дороги
- Проектні забудови
- + Довжина
- Будівлі
- Проїжджі частини з покриттям
- Покриття
- Газони
- Грунтове покриття

КРЕСЛЕННЯ ПОПЕРЕЧНИХ ПРОФІЛІВ ВУЛИЦЬ 1-1



						25.07.19.01-ДПТ		
						Замовник: Покровська міська рада		
Змін	Кільк	Арк	№док	Підпис	Дата			
						Детальний план території для будівництва індивідуальних гаражів в районі телевежі по вул. Затишна на м-ні Сонячний в м. Покровськ.		
						Стадія	Аркуш	Аркушів
						ДПТ	3	4
ГАП	Кочетов					ПРОЕКТНИЙ ПЛАН ТЕРИТОРІЇ З ПЛАНОМ ЧЕРВОНИХ ЛІНІЙ ТА СХЕМОЮ ОРГАНІЗАЦІЇ РУХУ. КРЕСЛЕННЯ ПОПЕРЕЧНИХ ПРОФІЛІВ ВУЛИЦЬ 1-1.		
Розробив	Подзолкін							
Керівник	Литовченко							
						КП "Архітектурно-виробниче бюро"		