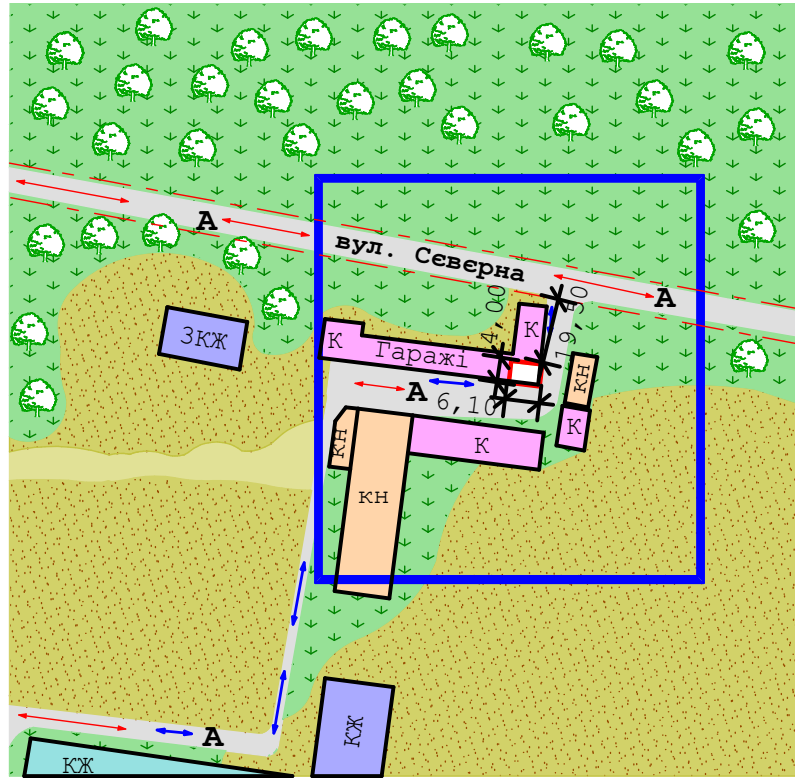


**ПРОЕКТНИЙ ПЛАН ТЕРИТОРІЇ З ПЛАНОМ  
ЧЕРВОНИХ ЛІНІЙ ТА СХЕМОЮ ОРГАНІЗАЦІЇ  
РУХУ М1:2000**



**УМОВНІ ПОЗНАЧЕННЯ**

**МЕЖІ**



Межі земельної ділянки на яку розробляється ДПТ 0,500 га



Межа земельної ділянки що планується для відведення 24,4м<sup>2</sup>



Червона лінія




Лінія забудови

**ТЕРИТОРІЇ**



Зелені насадження (існуючі)



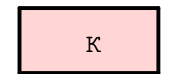
Городи



Житловий будинок



КН Кам'яні нежитлові будівлі




Гаражі



КЖ ЗОШ №6

**ІНЖЕНЕРНО-ТРАНСПОРТНА ІНФРАСТРУКТУРА**



Дороги та тротуари з твердим покриттям (існуюч.асфальт)



Рух автотранспорту



Рух пішоходів

**ОСНОВНІ ПРОЕКТОВАНІ ТЕП ПО ГЕНПЛАНУ**

№ п/п	Найменування показників	Од. вим.	Проектовані показники
1	Земельна ділянка, що планується для відведення	м2	24,40
2	Проектуєма площа забудови	м2	24,40
3	Поверховість	пов.	1
4	Будівельний об'єм	м3	61,00

Змін.	Кільк.	Арк.	№док.	Підпис	Дата				
						09.04.19.01-ДПТ			
						Замовник: Покровська міська рада			
						Детальний план території для будівництва індивідуального гаражу Позняковою Оленою Сергіївною в районі існуючих гаражів по вул.Северна в м.Покровськ.	Стадія	Аркуш	Аркушів
							ДПТ	2	4
						ГІП	Гольцов		
						Розробив	Подзолкін		
						Керівник	Литовченко		
						Проектний план території з планом червоних ліній та схемою організації руху М1:500.			
						КП "Архітектурно-виробниче бюро"			